

# Digital Street Scanner

## -Ortho Tool-




CVとはCamera Vectorの略で  
当社ソリューションの中核となる技術です。



### Digital Street Scanner とは

Digital Street Scanner とは CV 化された映像からオルソ画像を生成するソフトです。出力は GeoTIFF 形式に対応している為、市販の GIS ソフトで読み込む事が可能です。



生成イメージ

オルソ画像とは映像上の道路を真上方向から投影（正射投影）した画像です。

- 操作は簡単！ ボタンを押すだけ
- 道路面の傾斜角を解析しオルソ画像を取得
- 道路面 1 ピクセル 1cm の高解像度



全周映像



傾斜を解析

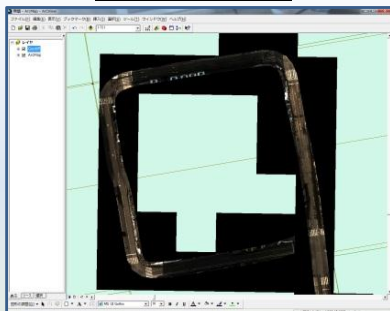


自動生成

画像取得

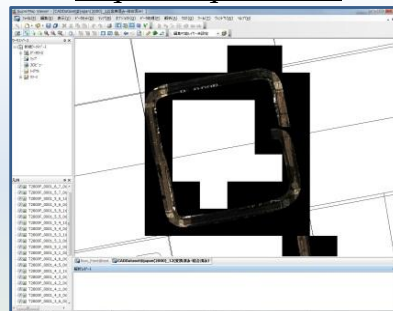
GIS ソフトで GeoTIFF を読み込み

#### ESRI ArcGIS



ArcGIS は ESRI 社の登録商標です。

#### SuperMap Viewer



SuperMap Viewer は  
日本スーパーマップ社の登録商標です。



ビル面の連続画像生成も可能です。